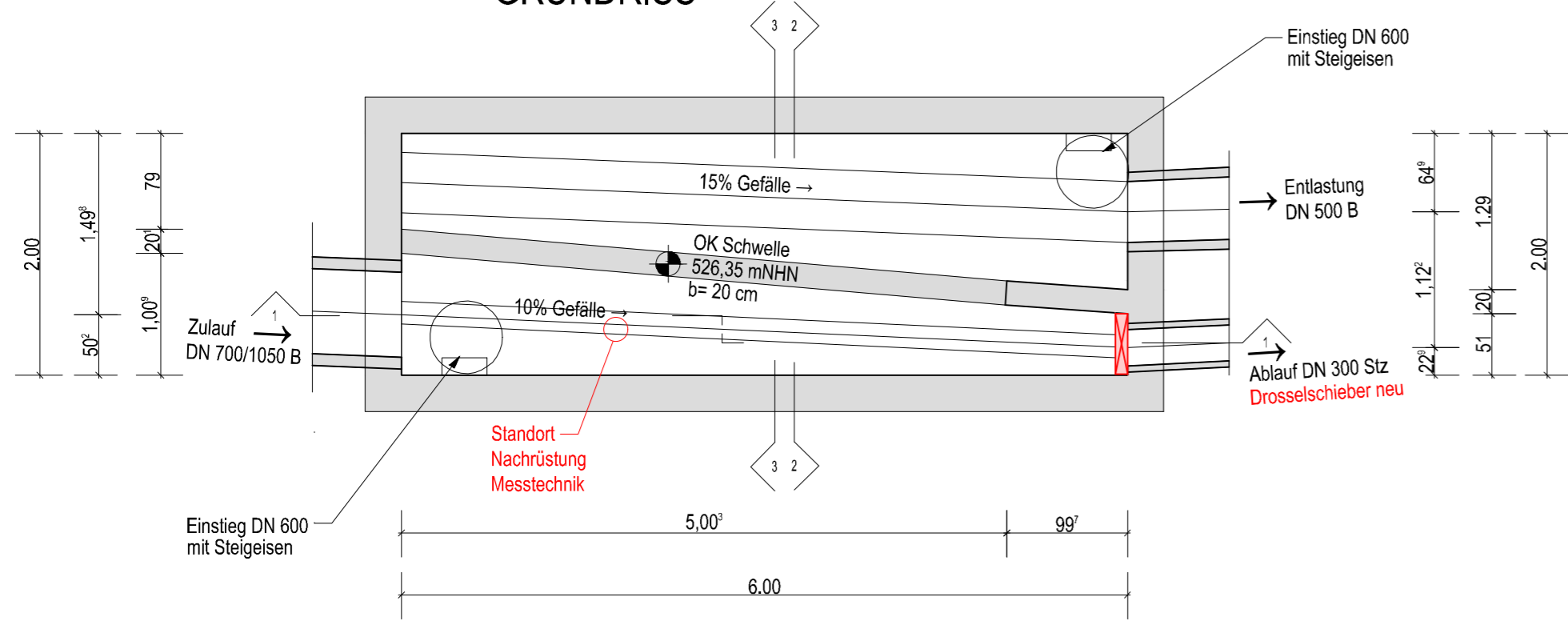
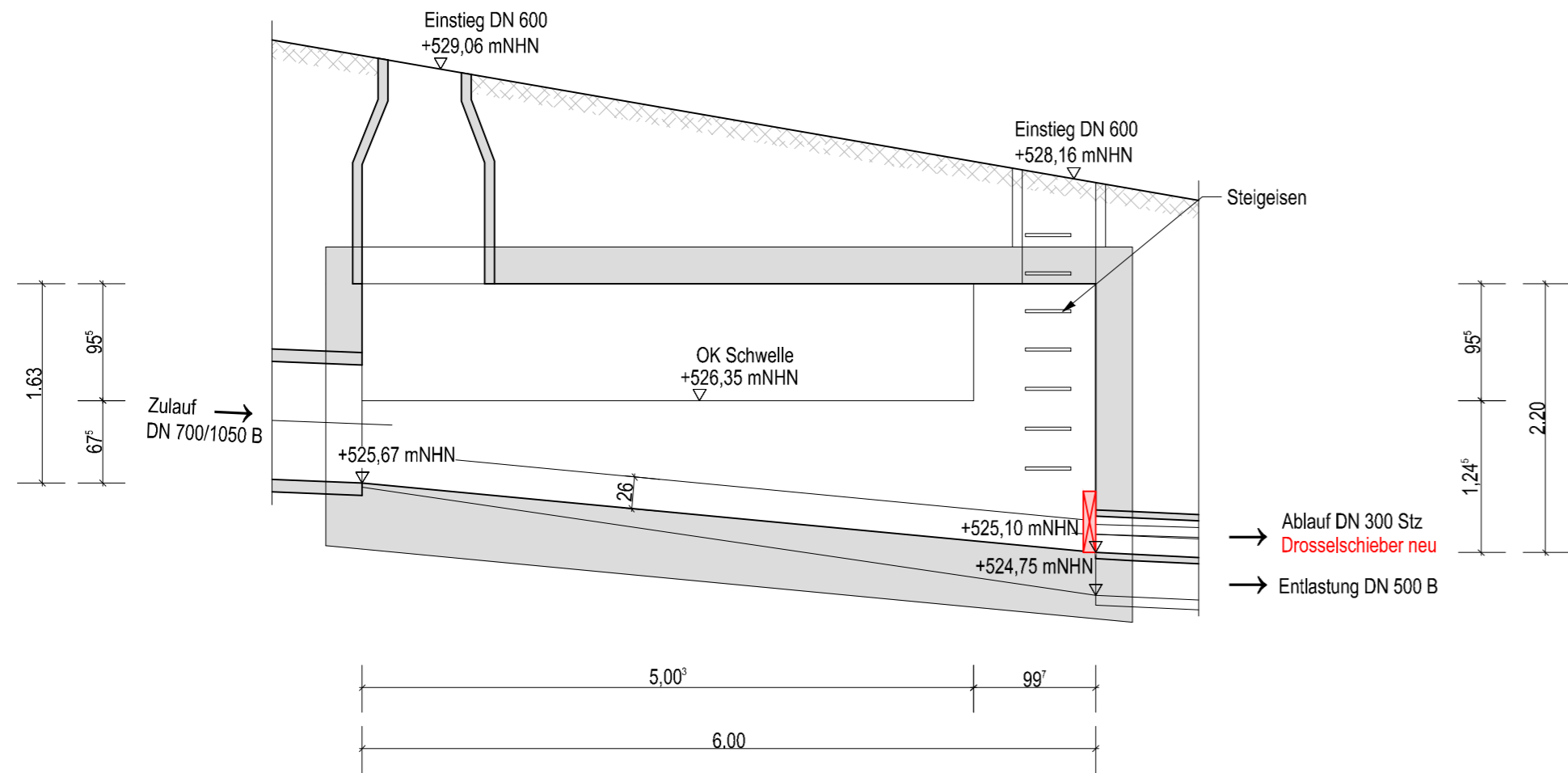


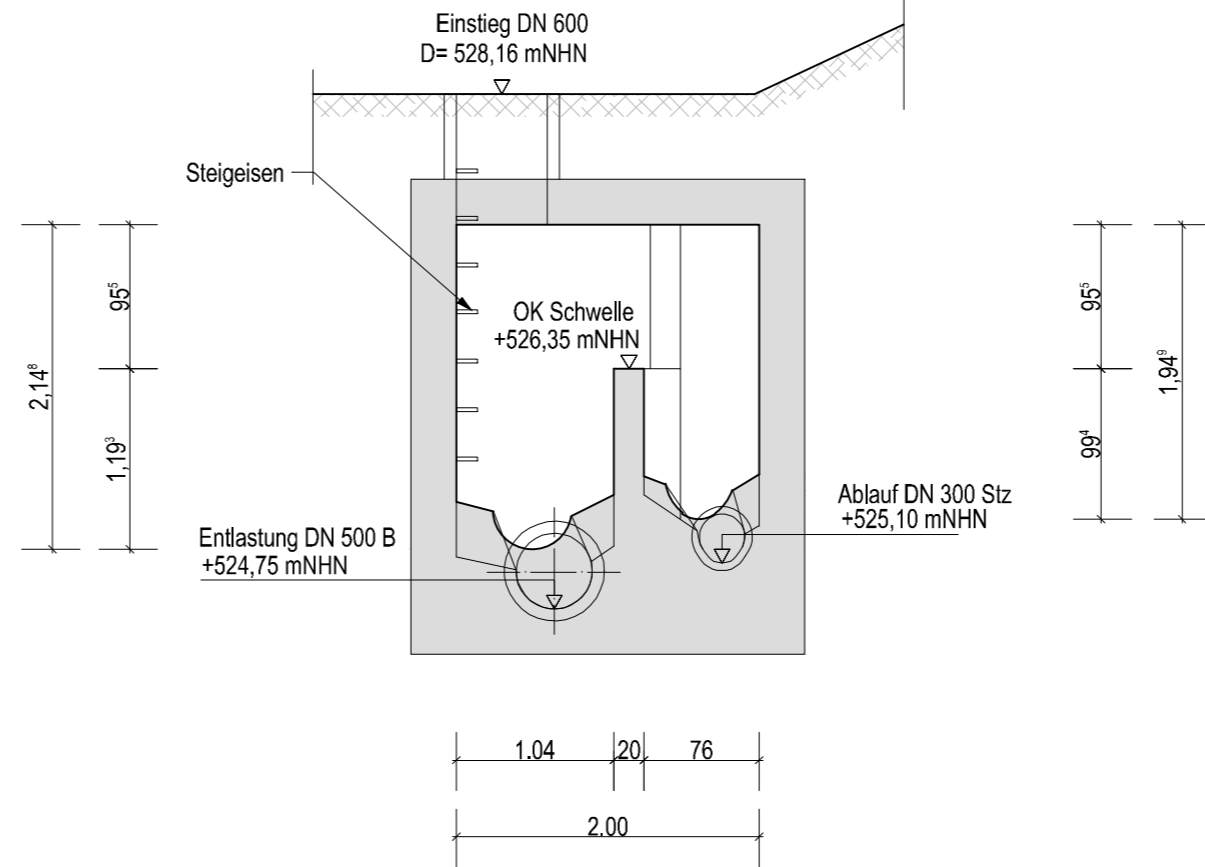
GRUNDRISS



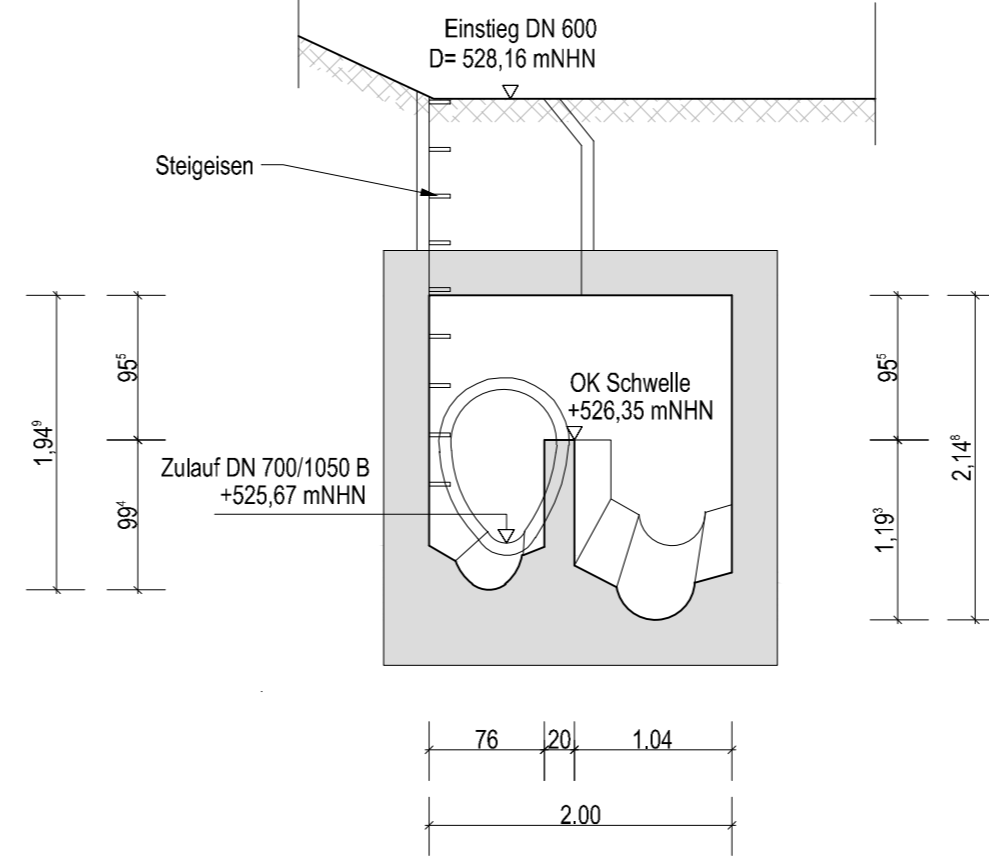
SCHNITT 1 - 1



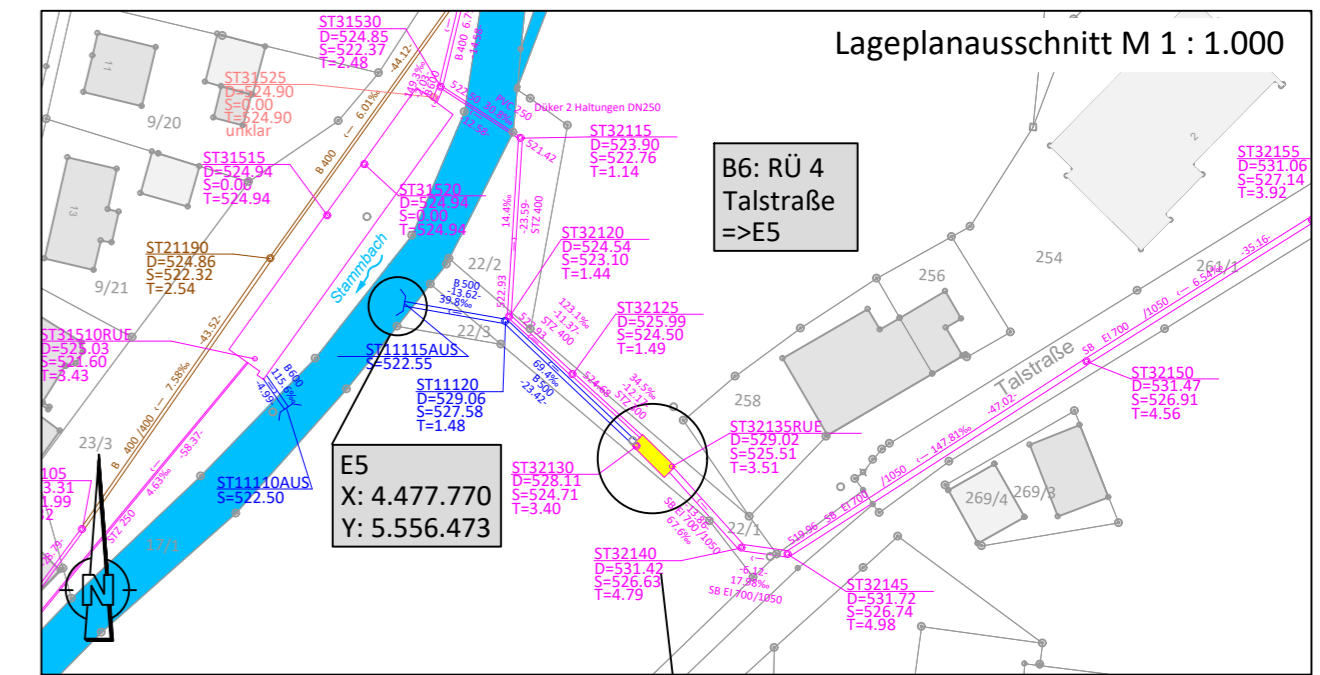
SCHNITT 3 - 3



SCHNITT 2 - 2



Lageplanausschnitt M 1 : 1.000



Hinweis:
Die Pläne wurden auf Grundlage eines im Inneren des Bauwerks durchgeführten Laserscans erstellt. Die Außenwandstärken konnten nicht erfasst werden und sind deshalb nur konstruktiv.

Höhenbezug: DHHN2016 (NHN, Status 170, EPSG: 7837)
Koordinatensystem: DHDN Gauß-Krüger - Zone 4

Nr.	Änderungen	geändert am	Name	geprüft am	Name
Vorhaben:		Antrag auf gehobene wasserrechtliche Erlaubnis zur Einleitung von entlastetem Mischwasser aus den Mischwasserbehandlungsanlagen		Proj.-Nr.	S1056_005
Vorhabensträger:		Gemeindewerke Stammbach		Anl.-Nr.	4
Landkreis:		Hof		Plan-Nr.	4.6
Maßstab:		Bauwerksplan		Bearb.	David Nicklaus, M.Sc.
1 : 50		B6: RÜ 4 - Talstraße		Datum	
0,50 m ²		Grundriss und Schnitte		Name	
Vorhabensträger:		Gemeindewerke Stammbach		entw.	Dez 22 Pöpperl
Rathausstr. 7		95236 Stammbach		gez.	Dez 22 Schmitt/Burger
Entwurfsverfasser:		SRP Schneider+Partner		gepr.	Dez 22 Nicklaus
SRP		Schneider+Partner		i.v. Al. Berger	
(Datum)		(Unterschrift)		(Datum)	
09.12.2022				09.12.2022	