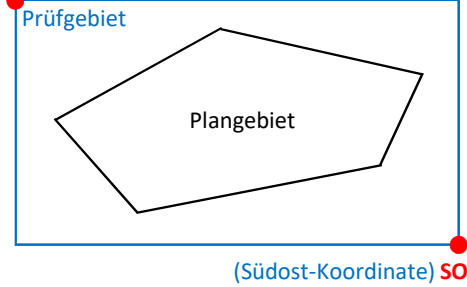




Formular Richtfunk-Bauleitplanung

1. Angaben zur Lage des Prüfgebietes

NW (Nordwest-Koordinate)



Sie definieren ein **Prüfgebiet** um Ihr Plangebiet in Form eines **Rechtecks** welches durch **zwei Koordinatenpunkte (NW; SO)** aufgespannt wird.
Bei fehlenden oder unvollständigen Gebiets-Koordinaten kann keine Prüfung durchgeführt werden!

Koordinaten können in **einem** von drei Formaten angegeben werden:

- UTM ETRS89 / WGS84
- WGS84 Grad, Min., Sek.
- WGS84 Dezimalgrad

	UTM			WGS84 Grad, Min. Sek.						WGS84 Dezimalgrad	
	Z Zone	E / O Rechtsw.	N Hochwert	E / O Länge (Long.) Grad° Min' Sekunde"			N Breite (Lat.) Grad° Min' Sekunde"			E / O Länge Dezimalgrad	N Breite Dezimalgrad
Bsp.:	33	392081	5820156	13	24	33, 91	52	31	14, 93	13, 409419	52, 520815
NW:						,			,		
SO:						,			,		

Für Trassenkorridore von Hochspannungsfreileitungen stellen Sie bitte SHAPE-Dateien in einer der folgenden Projektionen zur Verfügung: **EPSG: 25832 / 32632 / 4326**

2. Angaben zum Maß der baulichen Nutzung

- Maximale Bauwerkshöhe über Erdboden inkl. der Überschreitungen in Meter:
- ggf. Anzahl der Vollgeschosse als Höchstmaß:

3. Adressdaten des Baugebietes / Plangebietes

Straße / Nr.: ¹

PLZ / Ort:

Gemeinde:

Gemarkung / OT:

Landkreis:

4. Art der Bauplanung bzw. des Vorhabens

- | | | |
|--|--|--|
| <input type="checkbox"/> Bebauungsplan | <input type="checkbox"/> Photovoltaikanlagen > 200 qm | <input type="checkbox"/> Regionalplan / Raumordnungsplan |
| <input type="checkbox"/> Flächennutzungsplan | <input type="checkbox"/> Hochspannungsfreileitungen | <input type="checkbox"/> Teilregionalplan |
| <input type="checkbox"/> Windenergieanlagen | <input type="checkbox"/> Landschafts-/ Naturschutzgebiet | <input type="checkbox"/> Leitungs- bzw. Medienabfrage |
| <input type="checkbox"/> Masten | <input type="checkbox"/> Entwicklungsplan /-Programm | <input type="checkbox"/> Planfeststellungsverfahren |
| <input type="checkbox"/> Sonstiges: | | |

Planungsbezeichnung:

Aktenzeichen: ¹

BNetzA-Vorgangsnr.: ¹

5. Auskunftersuchende*r

Behörde / Firma:

Straße / Nr.:

PLZ / Ort:

Land:

6. Ansprechpartner*in

Vorname:

Nachname:

E-Mail:

Telefon:

7. Zusätzliche erforderliche Unterlagen

- Topografische Karte bzw. Lageplan des Baugebietes mit Orientierungspunkten ist dem Formular als Anlage beigelegt
- SHAPE-Dateien (**nur für Trassenkorridore von Hochspannungsfreileitungen**) sind dem Formular als Anlage beigelegt

Anforderungen SHAPE-Dateien:

- Folgende EPSG konformen Projektionen sind zulässig:
 - EPSG: 25832 (UTM Zone 32N, ETRS89 Ellipsoid)
 - EPSG: 32632 (UTM Zone 32N, WGS84 Ellipsoid)
 - EPSG: 4326 (WGS84)

8. Kontaktadresse Bundesnetzagentur

Bitte richten Sie Ihre Bauleitplanungsanfragen ausschließlich elektronisch an folgende E-Mail-Adresse:

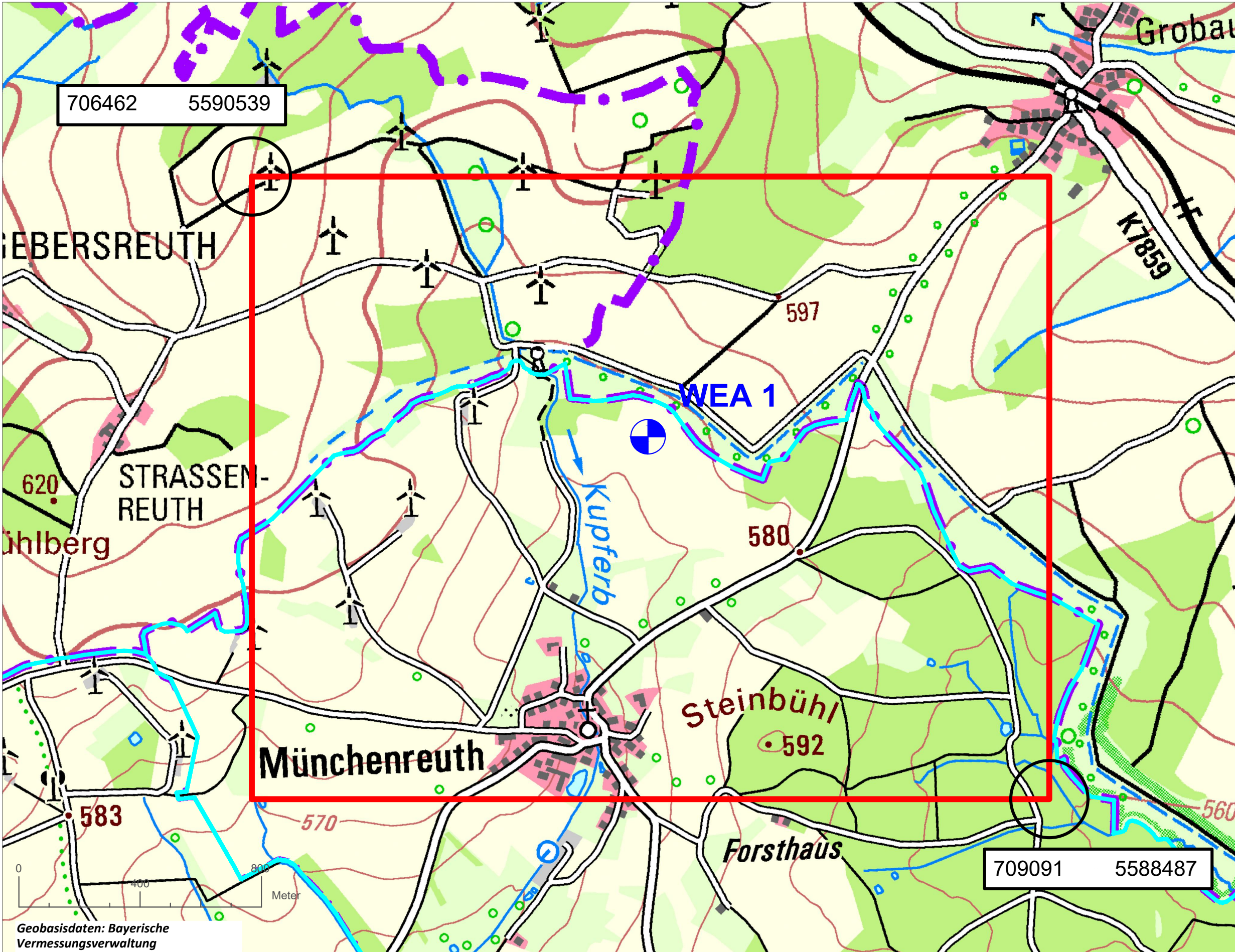
richtfunk.bauleitplanung@bnetza.de

Weitere Informationen zur Bauleitplanung im Zusammenhang mit Richtfunkstrecken stehen Ihnen auf der Internetseite der Bundesnetzagentur zur Verfügung:

<https://www.Bundesnetzagentur.de/bauleitplanung>



Datenschutzhinweis:

Der Schutz Ihrer Daten ist uns wichtig. Nähere Informationen zum Umgang mit personenbezogenen Daten in der BNetzA können Sie der Datenschutzerklärung <https://www.bundesnetzagentur.de/Datenschutz> entnehmen. Sollte Ihnen ein Abruf der Datenschutzerklärung nicht möglich sein, kann Ihnen diese auch in Textform übermittelt werden.



Feilitzsch - Bretzgarten WEA 01	
Stand	23.07.2025
Gemeinde	Feilitzsch
Gemarkung	Münchenreuth
Maßstab	1:12.500

Legende

-  Gemeindegrenze Feilitzsch
-  Geplanter WEA-Standort

Standortkoordinate WEA 01:
 UTM32
 X: 707768
 Y: 5589682

Vorhabenträger:
 Primus Dritte Projekt GmbH & Co KG
 Ziegetsdorfer Straße 109
 93051 Regensburg

Geobasisdaten: Bayerische Vermessungsverwaltung




706462 5590539

709091 5588487

