




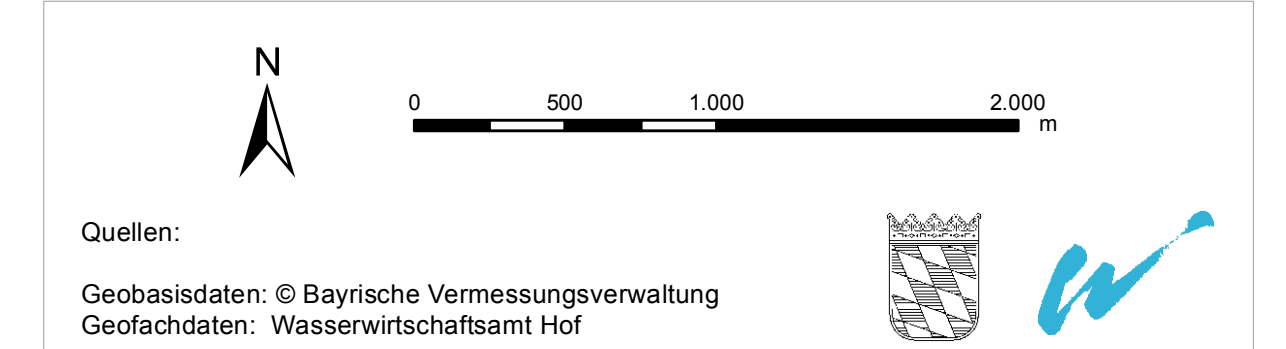
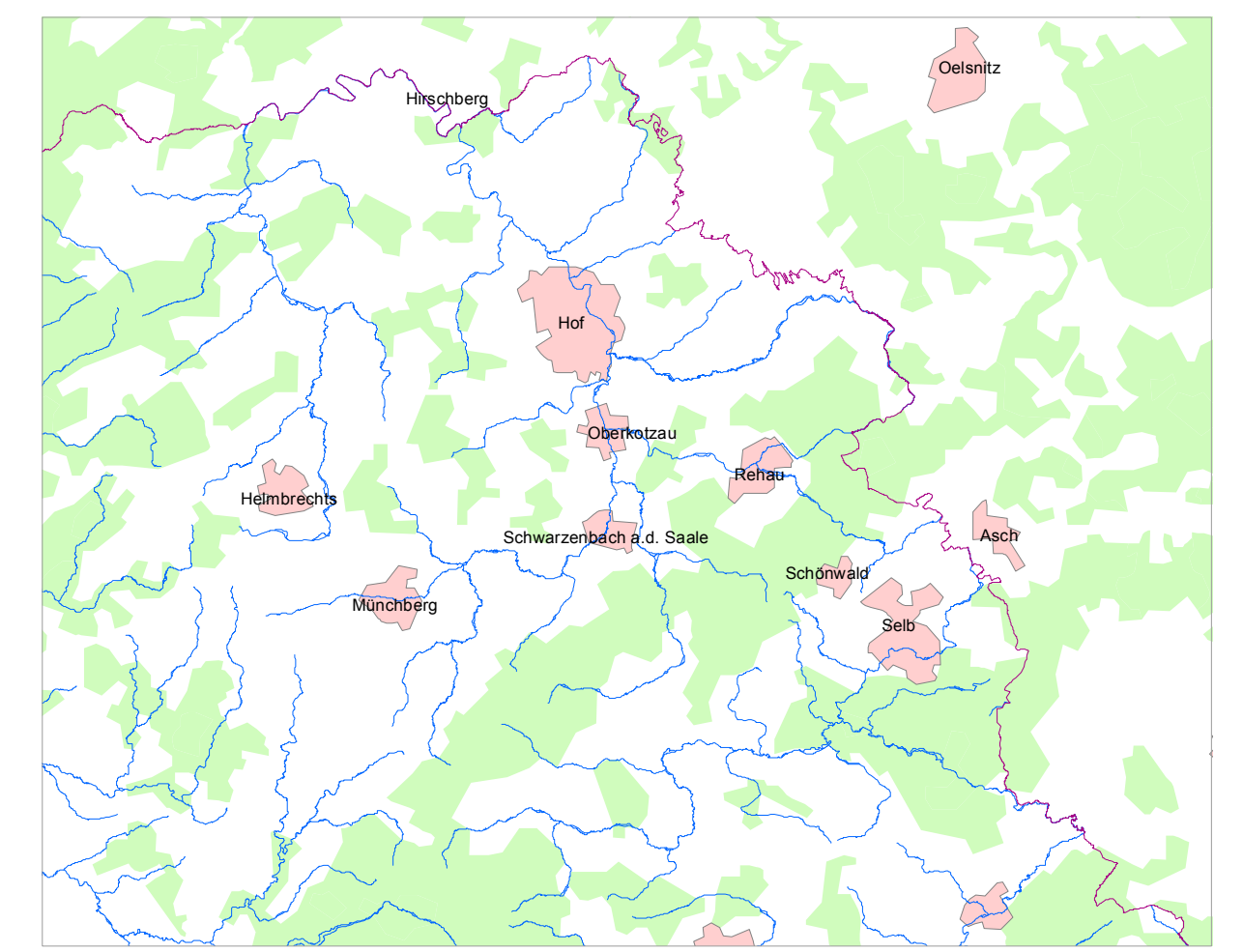


- Legende**
-  Gemeinde
  -  Landkreis
  -  Blattschnitt
  -  festgesetztes Überschwemmungsgebiet
  -  ermitteltes Überschwemmungsgebiet



Quellen: Geobasisdaten: © Bayerische Vermessungsverwaltung Geofachdaten: Wasserwirtschaftsamt Hof		
Vorhaben: Landkreis: Gemeinde:	<b>Gew II, Schwesnitz</b> Fluss-km 0,000 bis Fluss-km 10,200 Festsetzung des Überschwemmungsgebiets	
Maßstab: <b>1 : 25.000</b>	Übersichtskarte	Ausgabe vom: August 2018 Ersatz für: Ursprung
Entwurfsverfasser: <b>Wasserwirtschaftsamt Hof</b>	Datum:	entw. 0818 Stocker gez. 0818 Sachsenweger gepr.