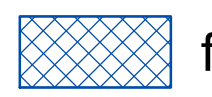







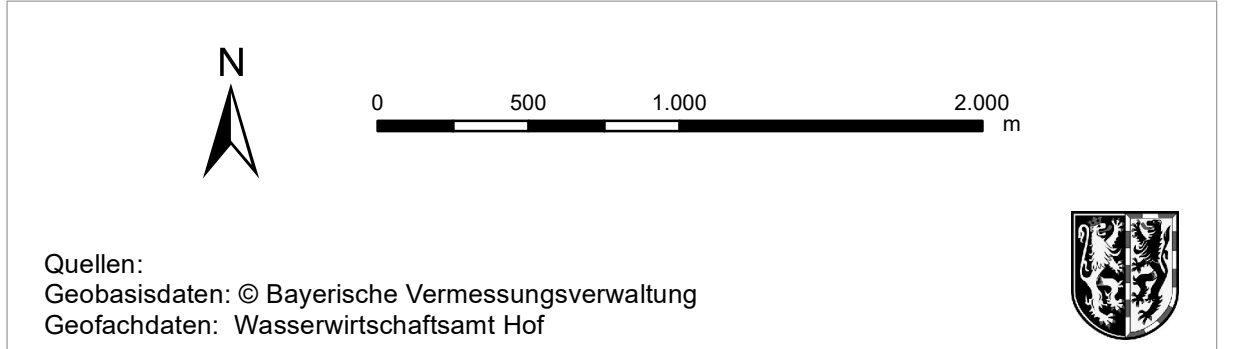
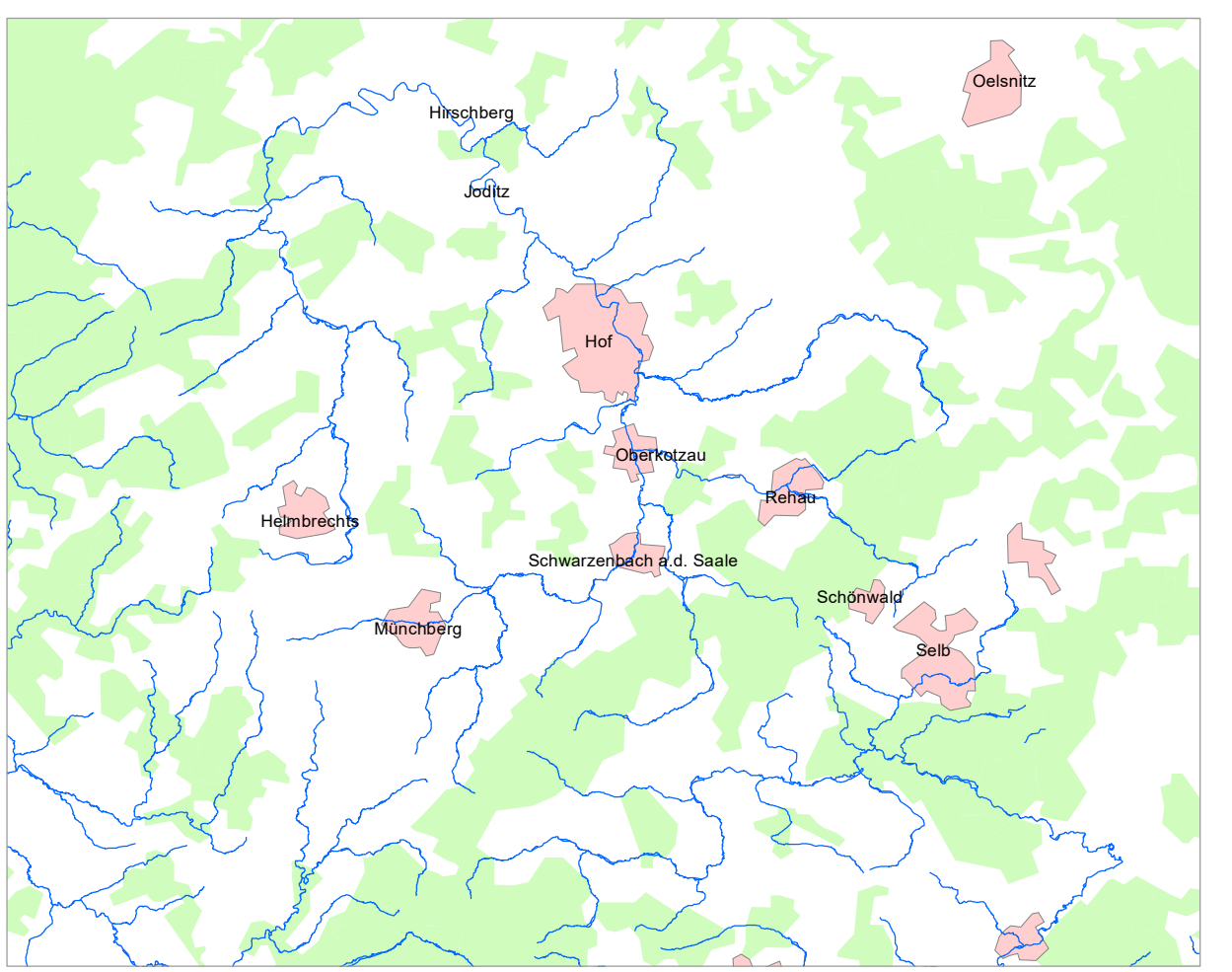
- Legende**
-  festgesetztes Überschwemmungsgebiet
 -  ermitteltes Überschwemmungsgebiet
 -  nachrichtlich
 -  Gemeinde
 -  Landkreis
 -  Blattschnitt


Anlage

zur Verordnung des Landratsamtes Hof vom
für die Festsetzung des Überschwemmungsgebietes der
„Sächsischen Saale“ (Gew. I) Fluss-km 42,000 bis 53,300
im Landkreis Hof.

Hof, den
Landratsamt Hof

Dr. Oliver Bär
Landrat



Quellen: Geobasisdaten: © Bayerische Vermessungsverwaltung Geofachdaten: Wasserwirtschaftsamt Hof		
Vorhaben: Gew I, Sächs. Saale Fluss-km 42,000 bis Fluss-km 53,300 Festsetzung des Überschwemmungsgebietes	Anlage: 1	
Vorhabenträger: Landratsamt Hof	Plan-Nr.: Ü1	
Gemeinde: Oberkotzau/Schwarzenbach a.d.Saale/Döhau	Ausgabe vom: November 2019 Ersatz für: Ursprung	
Maßstab: 1 : 25.000	Übersichtskarte	
Entwurfsverfasser: Wasserwirtschaftsamt Hof	entw. 11/19 Stocker gez. 11/19 Sachsenweger	
Datum:	Unterschrift	