




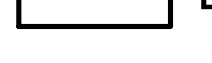


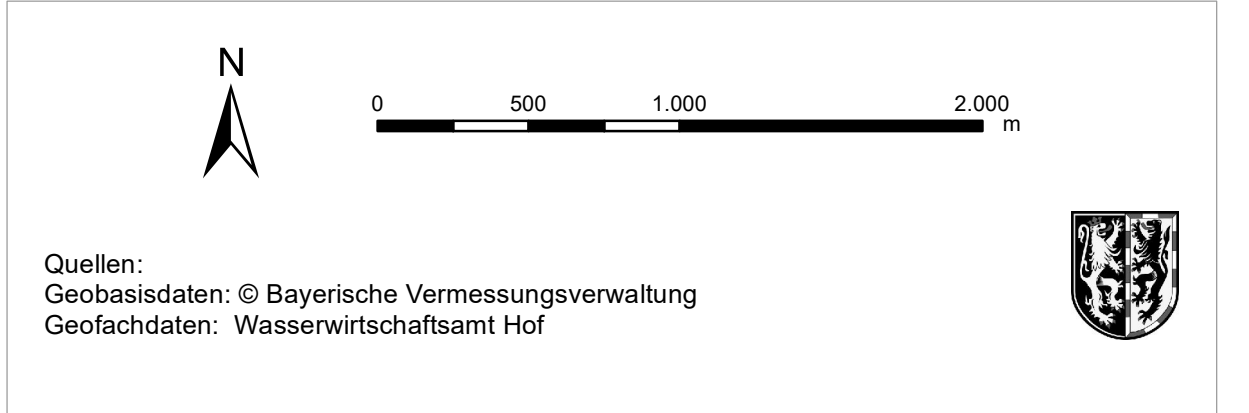
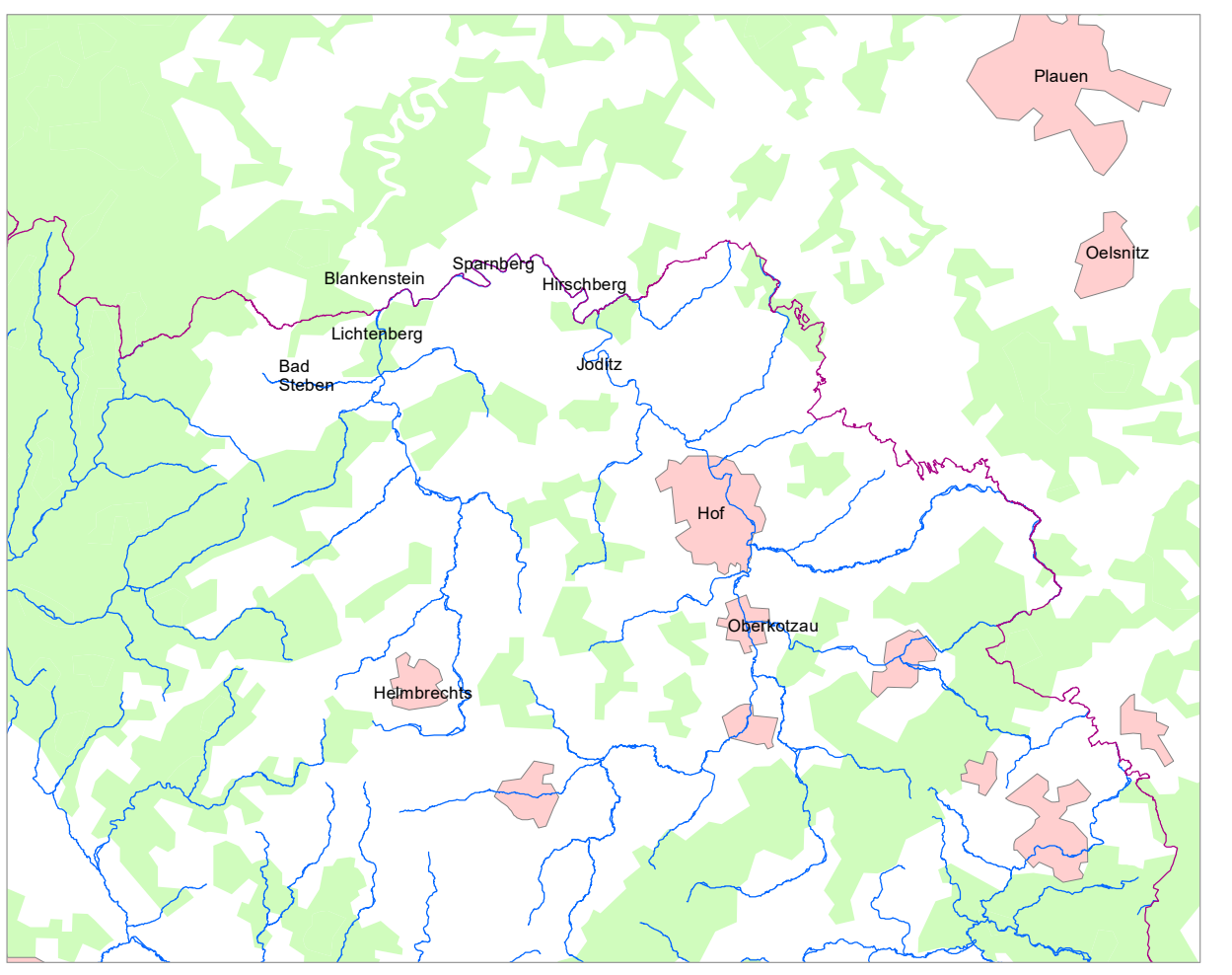
- Legende**
-  festgesetztes Überschwemmungsgebiet
 -  ermitteltes Überschwemmungsgebiet
 -  nachrichtlich
 -  Gemeinde
 -  Landkreis
 -  Blattschnitt


Anlage

zur Verordnung des Landratsamtes Hof vom
für die Festsetzung des Überschwemmungsgebietes der
„Sächsischen Saale“ (Gew. I) Fluss-km 0,000 bis 28,800
im Landkreis Hof.

Hof, den
Landratsamt Hof

Dr. Oliver Bär
Landrat



Quellen: Geobasisdaten: © Bayerische Vermessungsverwaltung Geofachdaten: Wasserwirtschaftsamt Hof		
Vorhaben: Gew I, Sächs. Saale Teil 1 Fluss-km 0,000 bis Fluss-km 28,800 Festsetzung des Überschwemmungsgebietes	Anlage: 1	
Vorhabenprüfer: Landratsamt Hof	Plan-Nr.: 01	
Gemeinde: Issigau/Berg/Köditz/Feilitzsch/Töpen	Ausgabe vom: Oktober 2019	
Maßstab: 1 : 25.000	Ersatz für Ursprung	
Entwurfverfasser: Wasserwirtschaftsamt Hof	entw. 10/19 Stocker gez. 10/19 Sachsenweger	
Datum:	Unterschrift	gepr.