



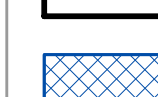
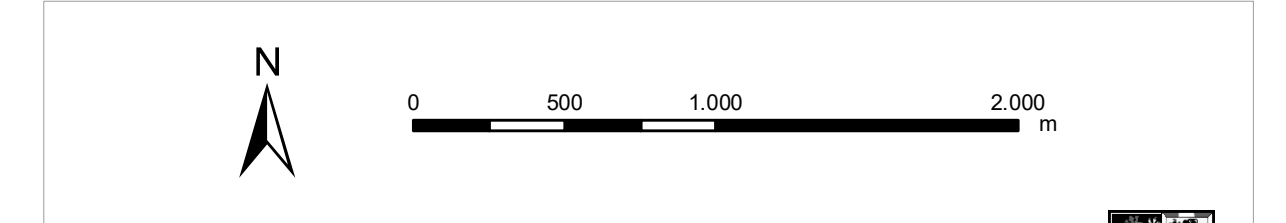
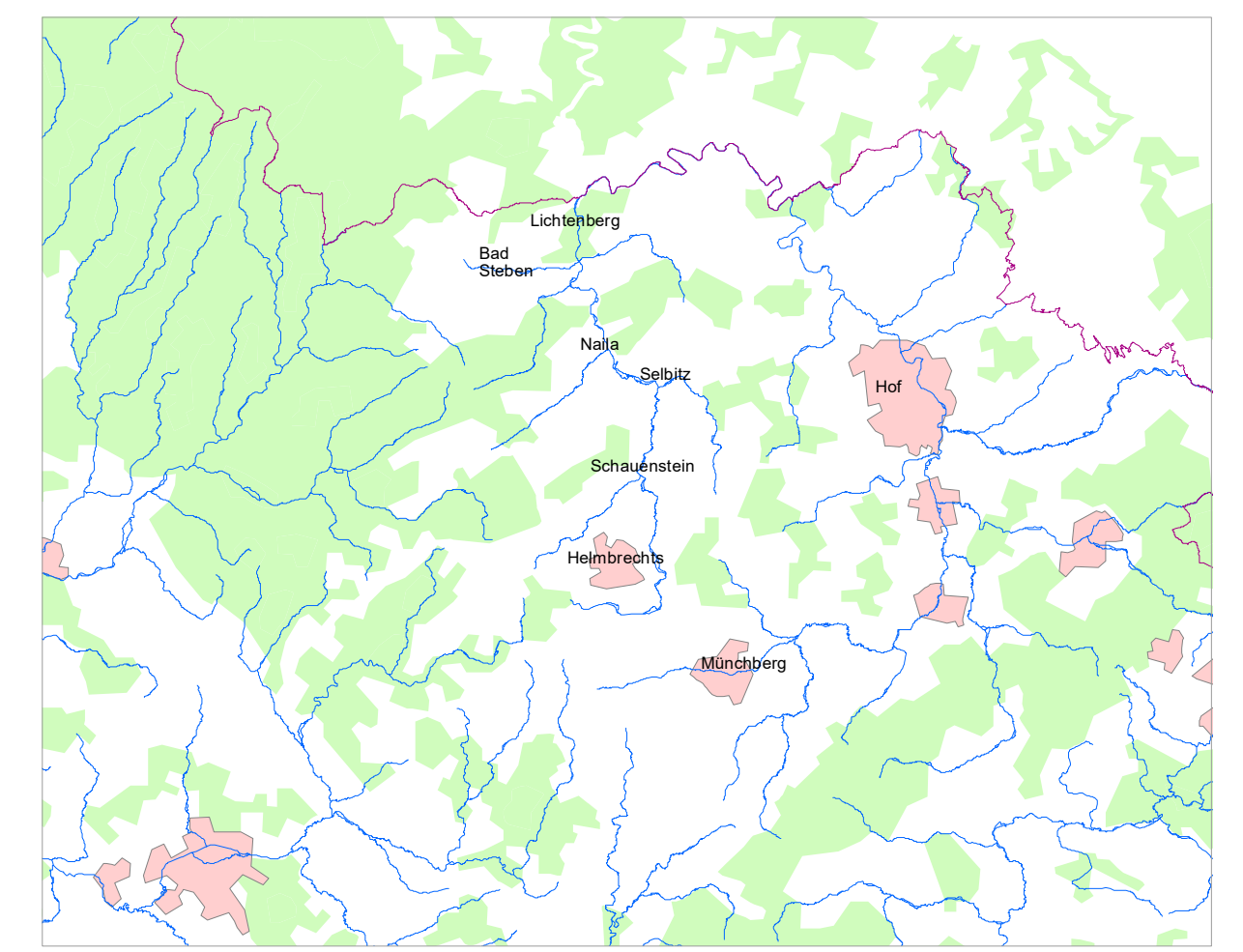



- Legende**
-  Gemeinde
  -  Landkreis
  -  Landesgrenze
  -  Blattschnitt
  -  festgesetztes Überschwemmungsgebiet



Quellen: Geobasisdaten: © Bayerische Vermessungsverwaltung  
 Geofachdaten: Wasserwirtschaftsamt Hof 

Vorhaben:	<b>Gew II, Selbitz</b> Fluss-km 0,000 bis Fluss-km 27,600 Festsetzung des Überschwemmungsgebietes	Anlage:	<b>1</b>
Vorhabenträger:	Landratsamt Hof	Plan-Nr.:	<b>Ü1</b>
Gemeinde:	Lichtenberg/Issigau/Naila/Selbitz/ Schwarzenbach/Schwarzenbach a. Wald	Ausgabe vom:	Juli 2019
Maßstab:	Übersichtskarte	Ersatz für:	Ursprung
Entwurfverfasser:	Wasserwirtschaftsamt Hof	Datum, Name:	
Datum:	Unterschrift	entw.:	07/19 Stöcker
		gez.:	07/19 Sachsenweiger
		gepr.:	