


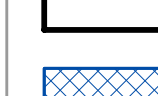

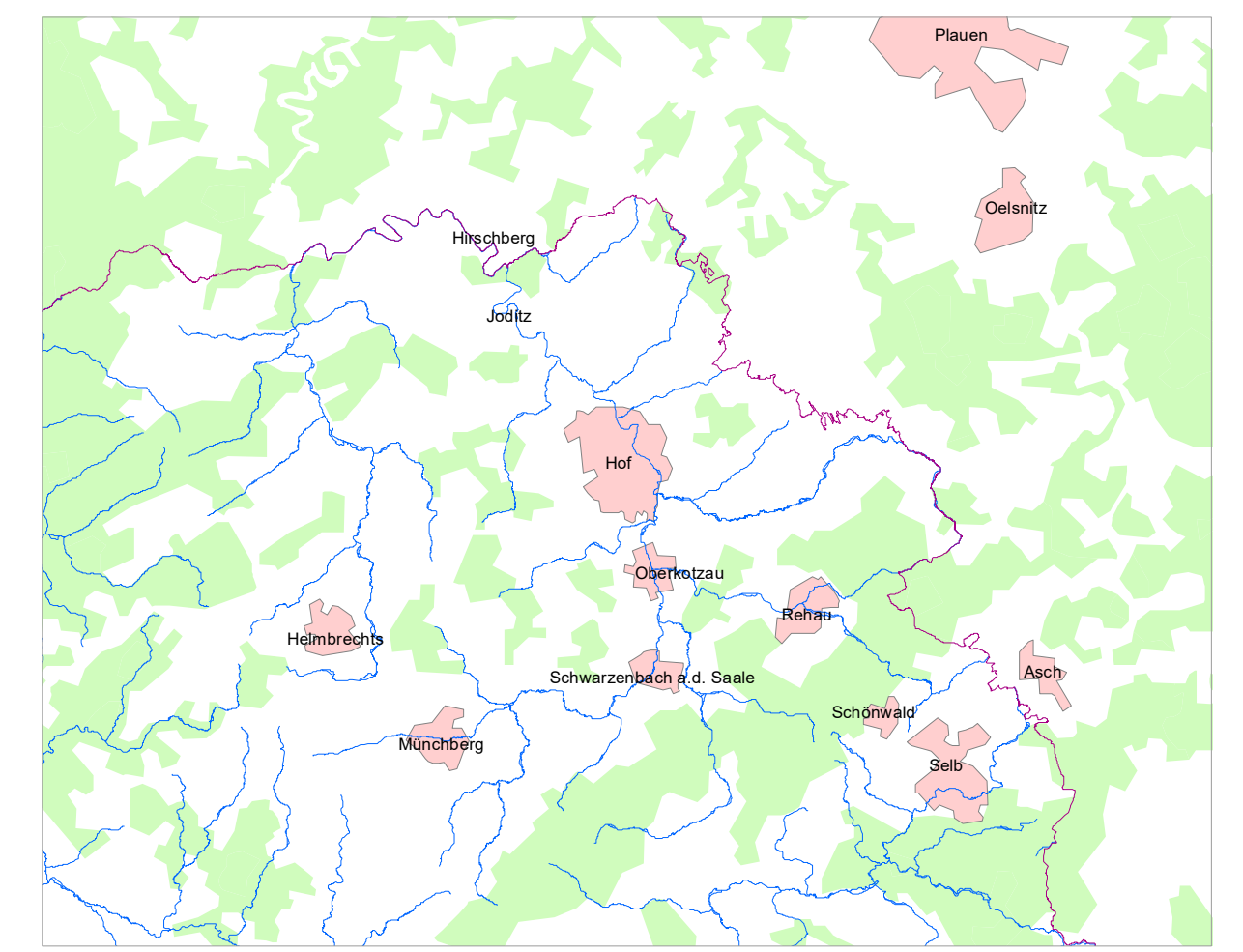

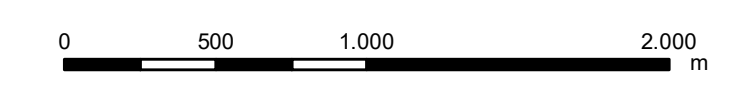



### Legende

-  Gemeinde
-  Landkreis
-  Landesgrenze
-  Blattschnitt
-  festgesetztes Überschwemmungsgebiet



Quellen:  
 Geobasisdaten: © Bayerische Vermessungsverwaltung  
 Geofachdaten: Wasserwirtschaftsamt Hof



Vorhaben:	<b>Gew III, Nördl. Regnitz</b> Fluss-km 2,600 bis Fluss-km 6,800 Festsetzung des Überschwemmungsgebietes	Anlage:	<b>1</b>
Vorhabenbeträger:	Landratsamt Hof	Plan-Nr.:	<b>Ü1</b>
Gemeinde:	Feilitzsch/Trogen	Ausgabe vom:	Juli 2019
Makstab:	Übersichtskarte	Ersatz für:	Ursprung
Entwurfverfasser:	Wasserwirtschaftsamt Hof	entw.:	07/19 Stocker
Datum:	Unterschrift	gez.:	07/19 Sachsenweger
		gepr.:	