





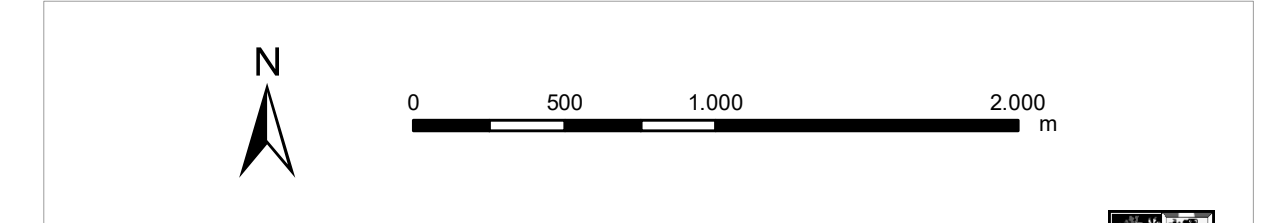
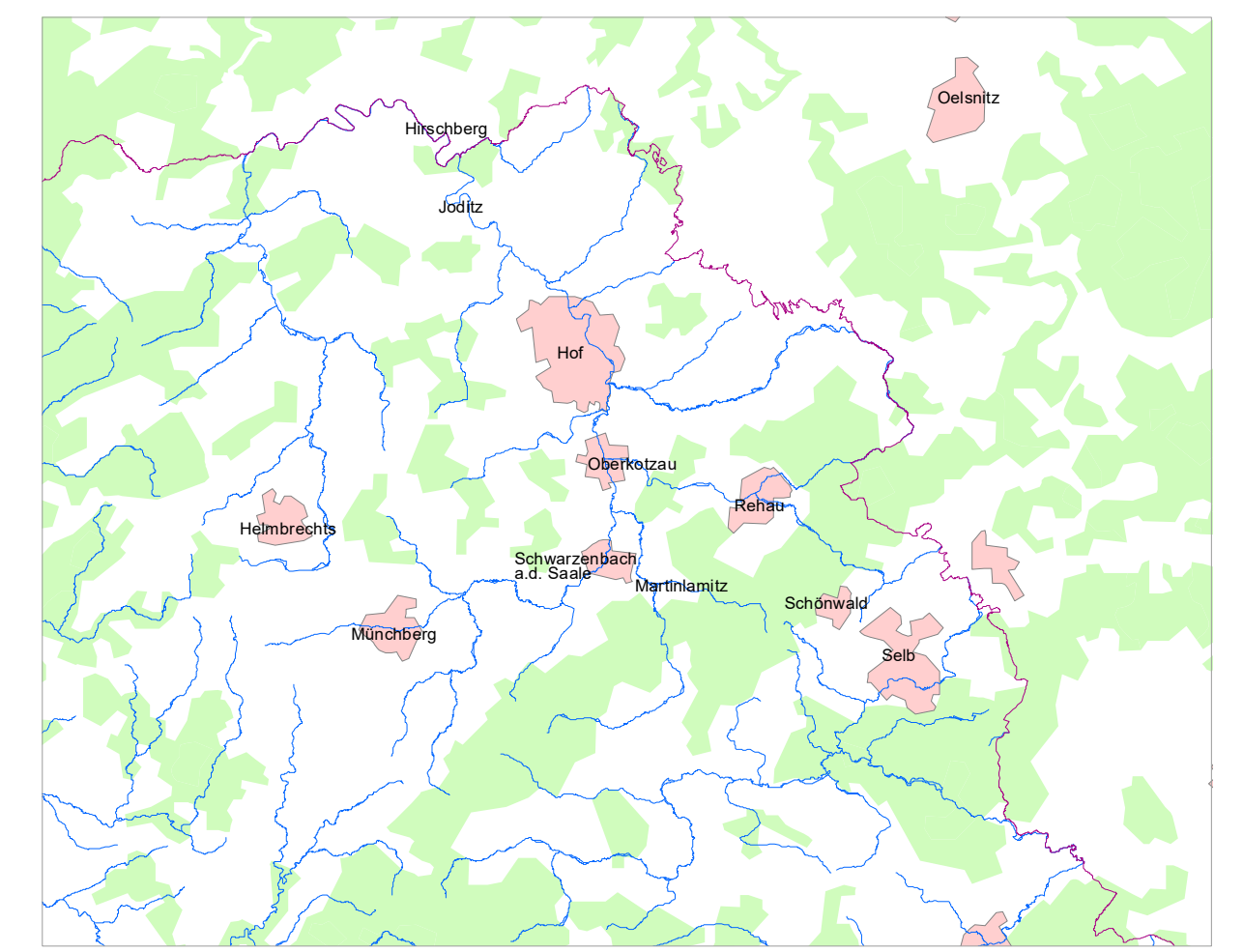


- Legende**
-  Gemeinde
 -  Landkreis
 -  Blattschnitt
 -  festgesetztes Überschwemmungsgebiet
 -  vorläufig gesichertes Überschwemmungsgebiet
 -  Überschwemmungsgebiet nachrichtlich



Quellen:
 Geobasisdaten: © Bayerische Vermessungsverwaltung
 Geofachdaten: Wasserwirtschaftsamt Hof

Verhaben:	Gew II, Lamitz Fluss-km 0,000 bis Fluss-km 10,500 Festsetzung des Überschwemmungsgebietes	Anlage:	1
Verhabensträger:	Landratsamt Hof	Plan-Nr.:	Ü1
Gemeinde:	Oberkotzau/Schwarzenbach a.d. Saale	Ausgabe vom:	1. Juli 2019
Maßstab:	1 : 25.000	Übersichtskarte	Ersatz für Ursprung
Entwurfverfasser:	Wasserwirtschaftsamt Hof	entw.:	07/19 Stocker
Datum:	Unterschrift	gez.:	07/19 Sachsenweger
		gepr.:	